



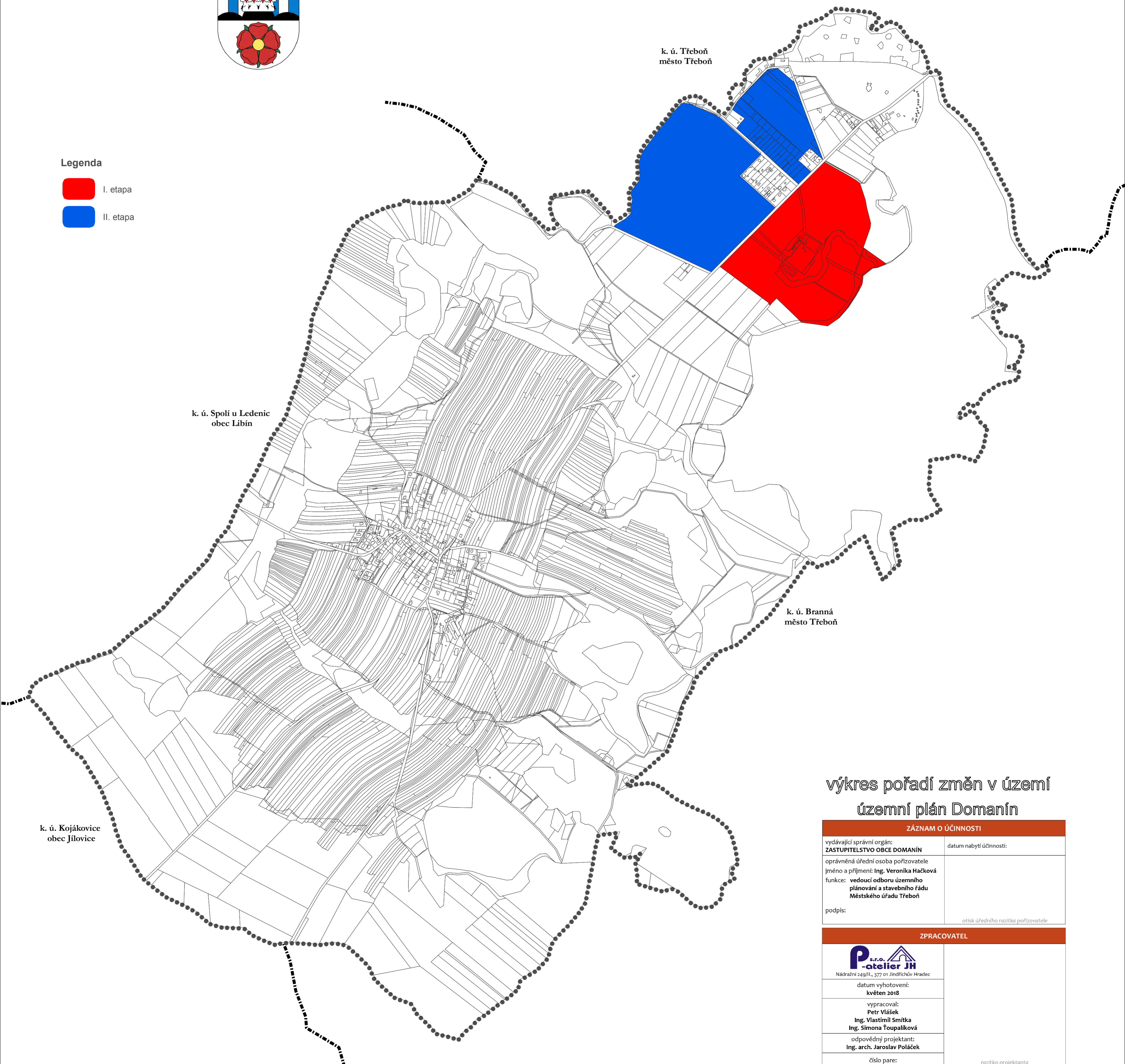
# výkres pořadí změn v území

## územní plán Domanín



### Legenda

-  I. etapa
-  II. etapa



## výkres pořadí změn v území územní plán Domanín

### ZÁZNAM O ÚČINNOSTI

vydávající správní orgán: <b>ZASTUPITELSTVO OBCE DOMANÍN</b>	datum nabytí účinnosti:
oprávněná úřední osoba pořizovatele jméno a příjmení: <b>Ing. Veronika Hačková</b> funkce: <b>vedoucí odboru územního plánování a stavebního řádu Městského úřadu Třeboň</b>	
podpis:	<i>otisk úředního razítka pořizovatele</i>

### ZPRACOVATEL

 Nádražní 249/III., 377 01 Jindřichův Hradec	
datum vyhotovení: <b>květen 2018</b>	
vypracoval: <b>Petr Vlášek</b> <b>Ing. Vlastimil Smitka</b> <b>Ing. Simona Toupalíková</b>	
odpovědný projektant: <b>Ing. arch. Jaroslav Poláček</b>	
číslo pare:	<i>razítko projektanta</i>

0 100 200 400 600 800 1 000 m

měřítko 1:10 000