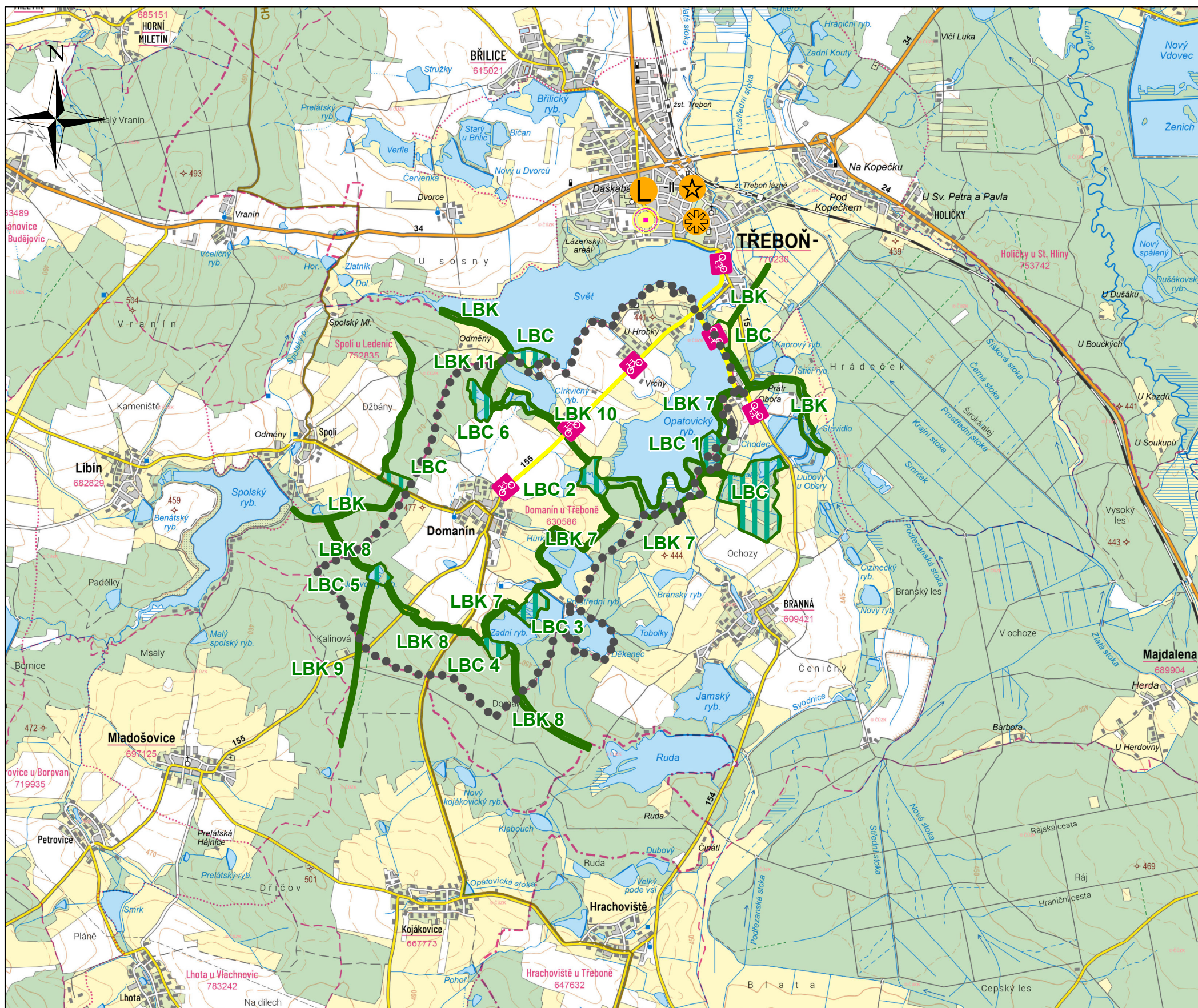



# výkres širších vztahů


## odůvodnění územního plánu Domanín



### Legenda




řešené území

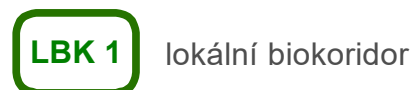


cyklostezka

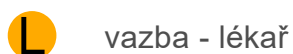
### územní systém ekologické stability



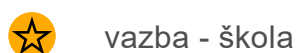
lokální biocentrum



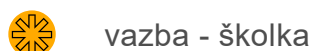
lokální biokoridor



vazba - lékař



vazba - škola



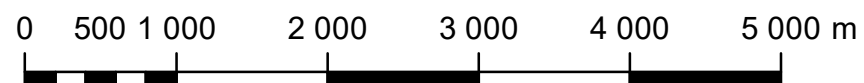
vazba - školka



přirozená spádovost

### Záznam o účinnosti

vydávající správní orgán: Zastupitelstvo obce Domanín	datum nabytí účinnosti:
oprávněná úřední osoba pořizovatele jméno a příjmení: Ing. Veronika Brchaňová funkce: vedoucí oddělení územního plánování, Městský úřad Třeboň	otisk úředního razítka pořizovatele
podpis: <b>UPLAN S.R.O.</b> Vlastibor 21, 392 01 Soběslav	razítko projektant
datum vyhotovení: duben 2026	
vypracoval: Vlastimil Smitka	
odpovědný projektant: Vlastimil Smitka	
číslo paré:	



měřítko 1:50 000