


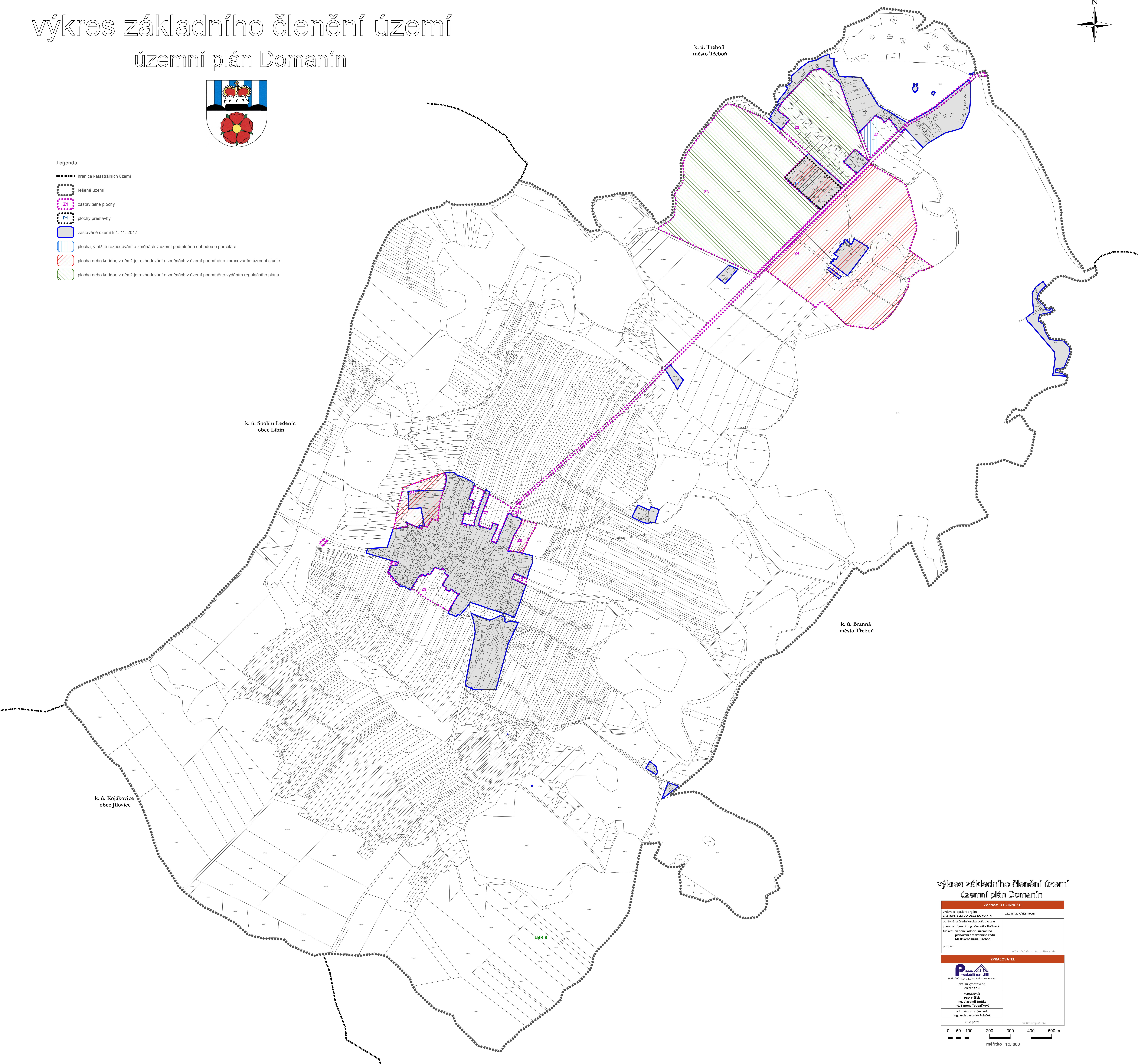

# výkres základního členění území

## územní plán Domanín



### Legenda


- hranice katastrálních území
- řešené území
- Z1 zastavitelné plochy
- P1 plochy přestavby
- zastavěné území k 1. 11. 2017
- plocha, v níž je rozhodování o změnách v území podmíněno dohodou o parcelaci
- plocha nebo koridor, v němž je rozhodování o změnách v území podmíněno zpracováním územní studie
- plocha nebo koridor, v němž je rozhodování o změnách v území podmíněno vydáním regulačního plánu



### výkres základního členění území územní plán Domanín

ZÁZNAM O ÚČINNOSTI	
výdělník/ zpracovatel: ZÁSTUPITELSTVO OBCE DOMANÍN	datum nabytí účinnosti:
oprávněná fyzická osoba pořizovatel: Ing. Jitka Štěpánková	
funkce: vedoucí odboru územního plánování a stavebního řádu Městského úřadu Třeboň	
podpis:	úřadní razítko pořizovatele:

ZPRACOVATEL	
 Národní územní plán, 272 01 Jihlava, územní úřad	
datum vyhotovení: květen 2018	
vypracoval: Petra Vláčil Ing. Vlastimil Šmíčka Ing. Jitka Štěpánková	
odpovědný projektant: Ing. arch. Jaroslav Poláček	
úřadní razítko:	razítko zpracovatele:

